



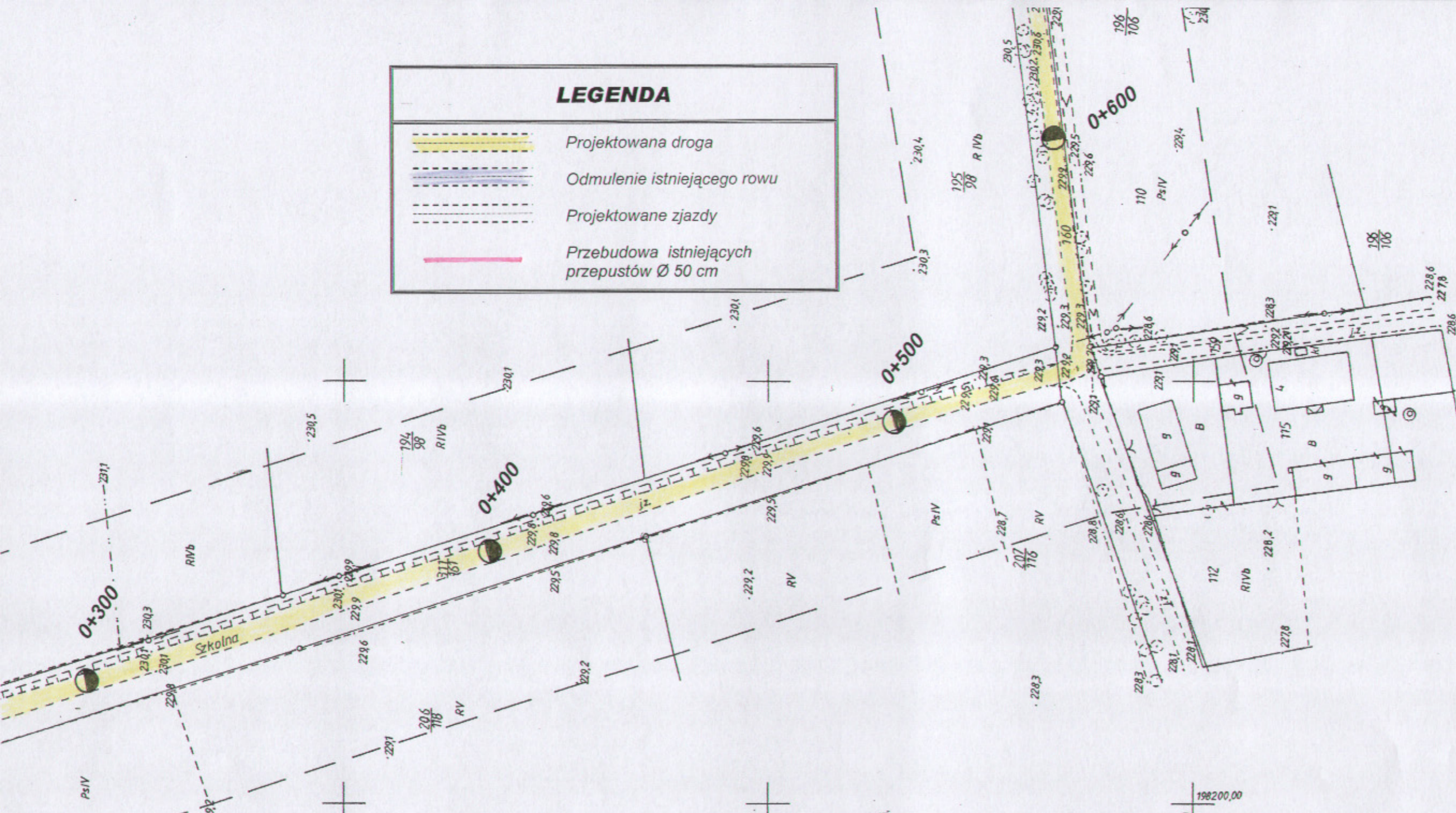


LEGENDA

-  Projektowana droga
-  Odmulenie istniejącego rowu
-  Projektowane zjazdy
-  Przebudowa istniejących przepustów Ø 50 cm



Nie wyklucza się istnienia w terenie innych nie wykazanych na niniejszej mapie urządzeń podziemnych, które nie były zgłoszone do Inwentaryzacji lub o których brak jest informacji w Instytutach branżowych.

STAROSTA POWIATU OLESKIEGO
 POWIATOWY OŚRODEK DOKUMENTACJI
 GEODEZYJNO-KARTOGRAFICZNEJ

(Small text regarding document registration and stamp details)

Zakład Geodezyjno-Kartograficzny
 mgr inż. **WITOLD CHŁEBOWSKI**
 Naczelnik Wydziału Geodezyjno-Kartograficznego
 Katedra i Gospodarka Mieniem
 Geodeta Powiatowy

Budowa drogi dojazdowej do pól w Błachowie		
Inwestor: Urząd Miasta i Gminy w Dobrodzieniu ul Plac Wolności 1		
PLAN SYTUACYJNY		
Projektant	Liberka Jerzy	
Opracował		Zał. Nr